

مکانیک سیالات

Fluid Mechanics

Mohsen Soltanpour

Email: soltanpour@kntu.ac.ir

URL: <http://sahand.kntu.ac.ir/~soltanpour/>

سرفصل درس

مکانیک سیالات

تعداد واحد : ۲

نوع واحد : نظری- اجباری

پیشنیاز : دینامیک

سرفصل درس (۵۱ ساعت)



۱- بررسی خواص فیزیکی سیالات

۲- سیالات در حالت سکون : فشار هیدرواستاتیکی و فشار پرات آن ، نیروی وارد بر سطوح ، شناوری سکون نسبی

۳- قوانین حاکم بر حرکت سیالات : انواع جریان ، خط و مسیر جریان ، روابط پیوستگی ، انرژی و مقدار حرکت

۴- تجزیه و تحلیل ابعادی ، مطالعات ابعادی ، اعداد بدون بعد ، اصول مدلهای هیدرولیکی

۵- بررسی جریان هادرمجاری تحت فشار : جریانهای لایه‌ای و آشسته ، افت فشار در لوله‌ها ، افت‌های موضعی ، خط انرژی و شیب هیدرولیکی ، لوله‌های مرکب (سری موازی)

۶- نیروهای وارد بر اجسام ناشی از وجود سیال : شرحده، جدایش ، نیروی رانش ، اصطکاک و فشار ، نیروی وارد بر ساختمان‌ها و تاسیسات

- **Mechanics of Fluids**

Irving H. Shames

ترجمه شده است. علیرضا انتظاری، ...

- **Fluid Mechanics**

V. L. Streeter

ترجمه شده است.

- **Introduction to Fluid Mechanics ***

Robert W. Fox & Alan T. MacDonalds

ترجمه شده است (بهرام پوستی).

- **Fluid Mechanics**

Frank M. White

- **Foundation of Fluid Mechanics**

S. W. Yaun

ارزیابی

$$\begin{array}{r} 4 \times 2 = 8 \\ 20 \times 0.5 = 10 \\ 2 \\ \hline 20 \end{array}$$

- ۴ کوئیز در طول ترم با اعلام قبلی:
- امتحان پایان ترم (تستی):
- تمرینات:

کوئیز ۱: از ابتدا تا «نیروی هیدرواستاتیک وارد بر سطوح غوطه ور»
کوئیز ۲: از «نیروی هیدرواستاتیک وارد بر سطوح غوطه ور» تا «سیستم و حجم کنترل»
کوئیز ۳: از «سیستم و حجم کنترل» تا «آنالیز ابعادی»
کوئیز ۴: از «آنالیز ابعادی» تا انتها

Introduction

Mohsen Soltanpour

Email: soltanpour@kntu.ac.ir

URL: <http://sahand.kntu.ac.ir/~soltanpour/>

اهمیت


- سیالات برای زندگی ضروری است:
 - ۵۵٪ بدن انسان آب است.
 - $\frac{2}{3}$ سطح زمین از آب پوشیده شده است.
 - اتمسفر زمین تا ۱۷ کیلومتر بالاتر از سطح زمین امتداد دارد.

- تاریخ بشر در اثر سیالات متحول شده است:

- زمین ریخت شناسی (Geomorphology)
- مهاجرت و تمدن بشر
- روشها و تئوریهای ریاضیات و علوم جدید
- جنگ افزارها

- تاثیر بر روی تمامی بخشهای زندگی

چرا مکانیک سیالات را مطالعه می کنیم؟



Dams and Reservoirs



شبکه های توزیع و تصفیه آب



مهندسی رودخانه و سواحل



<CBC>






Tornadoes



Thunderstorm



Global Climate



Hurricanes



وسایل نقلیه

Aircraft



Surface ships



High-speed rail



Submarines



Air pollution



River hydraulics




Blood pump



A BVS blood pump

Ventricular assist device



ورزش و تفریح

Water sports



Cycling



Offshore racing

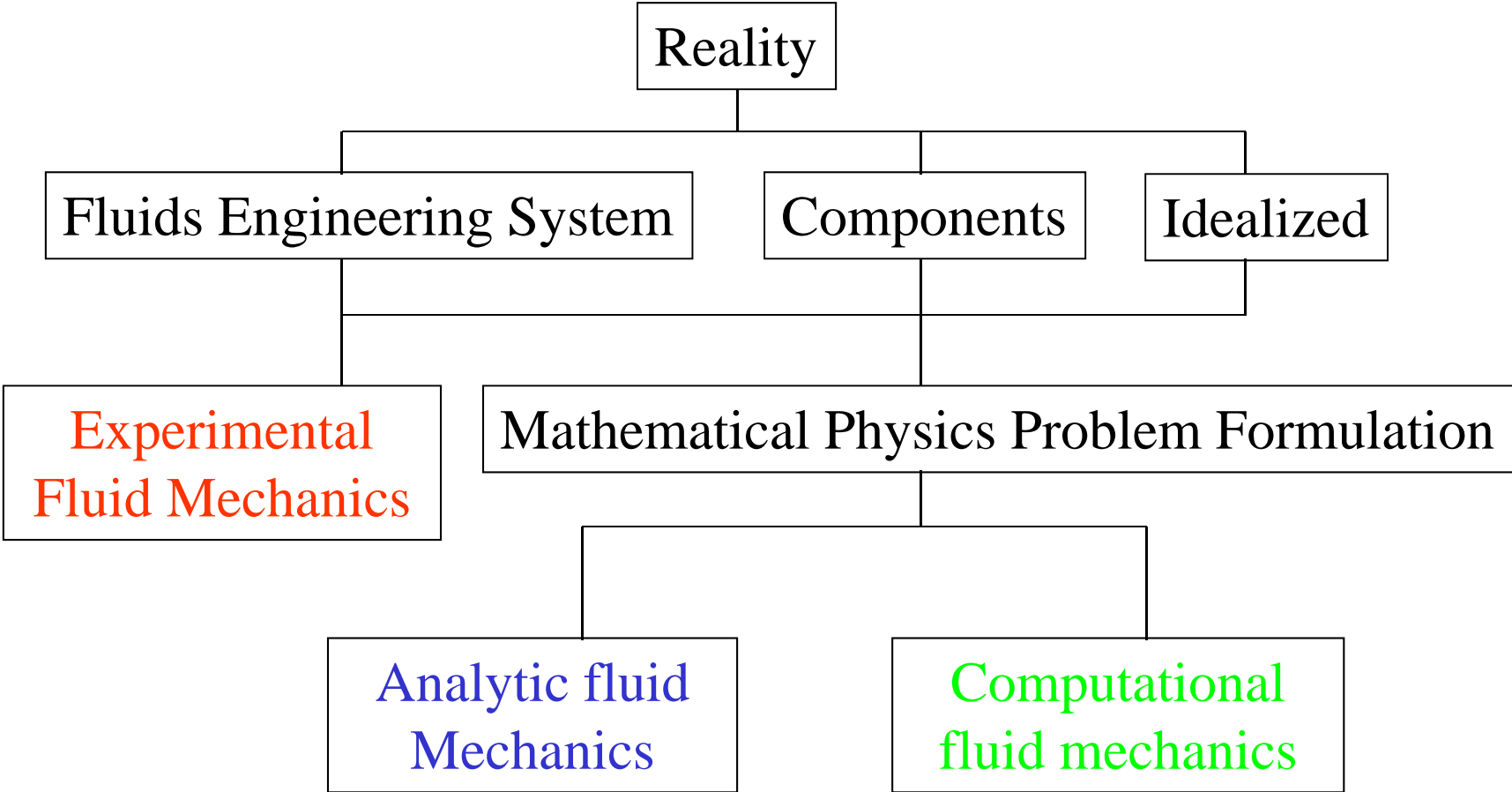


Auto racing



Surfing





کاربردهایی از دینامیک سیالات آزمایشگاهی (Experimental Fluid Dynamics- EFD)



Example of industrial application

NASA's cryogenic wind tunnel simulates flight conditions for scale models--a critical tool in designing airplanes.



Application in teaching

Fluid dynamics laboratory

نمونه اصلی و مدل مقیاس شده



- Scales: model, and full-scale
- Selection of the model scale: governed by dimensional analysis and similarity

دینامیک سیالات محاسباتی (Computational Fluid Dynamics-CFD)

- CFD استفاده از روشهای محاسباتی برای حل سیستمهای مهندسی سیالات است که مدلسازی (ریاضی و فیزیکی) و روشهای حل عددی (تحلیلگرها، المان محدود، تولید کننده شبکه ها، ...) را شامل می شود.
- پس از اختراع کامپیوتر، روشهای عددی به سرعت پیشرفت کرده اند.



ENIAC 1, 1946



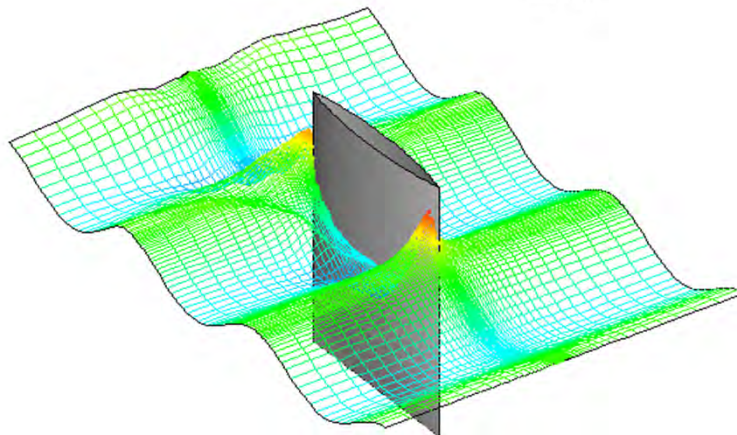
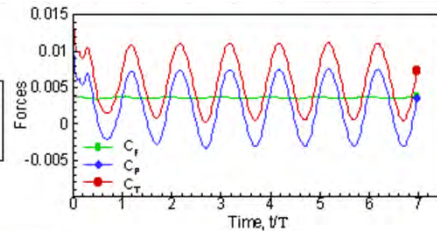
Personal Computer

مثالهایی از مدل سازی

Free surface animation for ship in regular waves

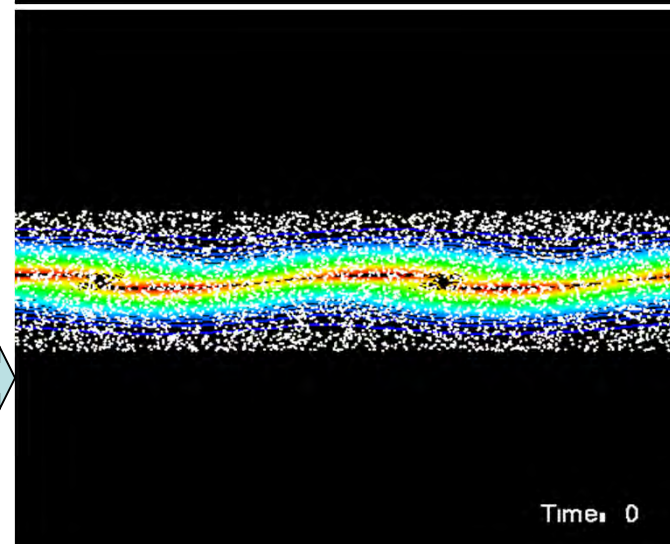
Wigley Hull in Regular Head Waves

$Re = 4.86 \times 10^6$, $Fr = 0.30$, $Ak = 0.052$, $A/\lambda = 0.0082$




Evolution of a 2D mixing layer laden with particles of Stokes Number 0.3 with respect to the vortex time scale (C.Narayanan)

Developing flame surface (Bell et al., 2001)



تاریخچه مکانیک سیالات



Archimedes
(C. 287-212 BC)




Newton
(1642-1727)



Leibniz
(1646-1716)




Bernoulli
(1667-1748)



Euler
(1707-1783)




Navier
(1785-1836)



Stokes
(1819-1903)



Reynolds
(1842-1912)



Prandtl
(1875-1953)



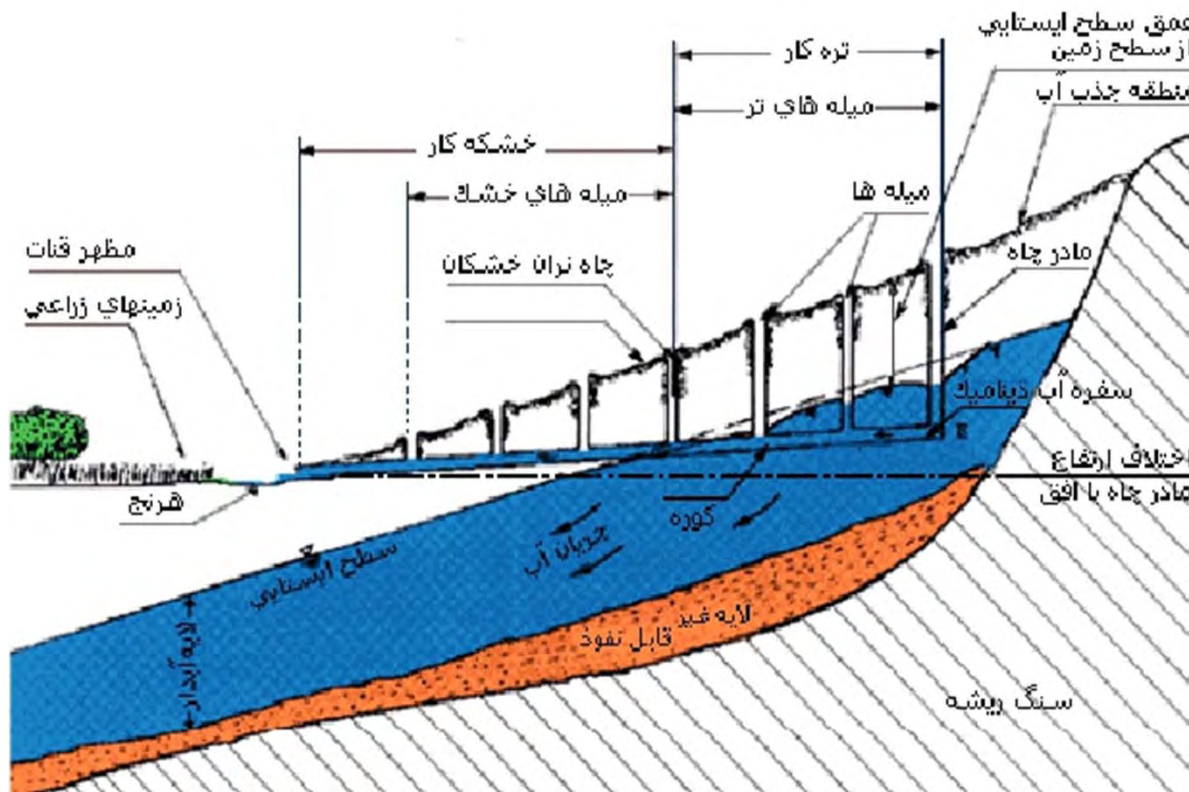
Taylor
(1886-1975)

نقش ایرانیان در مهندسی آب

- نقش پیشاهنگ ایرانیان در بهره برداری از آبهای زیر زمینی با ابداع و احداث بیش از ۵۴۰۰۰ قنات کم و بیش شناخته شده است.


- **قنات** (کاریز) که توسط مقنیان ایرانی اختراع شده هزاران سال قدمت دارد. قدمت بسیاری از قناتهای ایران از پنج یا شش هزار سال متجاوز است و عمری برابر با تاریخ کهن ایران دارد.

- قنات مجموعه ای از چند میله و یک کوره (یا کوره های) زیر زمینی که با شیبی کمتر از شیب سطح زمین، آب موجود در لایه (یا لایه های) آبدار مناطق مرتفع زمین یا رودخانه ها یا مردابها و برکه ها را به کمک نیروی ثقل و بدون کاربرد نیروی کشش و هیچ نوع انرژی الکتریکی یا حرارتی با جریان طبیعی جمع آوری میکند و به نقاط پست تر می رساند.



شمای قنات

قنات



آقای گوبلو، دانشمند فرانسوی که حدود بیست سال در ایران اقامت داشته وقتی به وطن خود (فرانسه) برمی گردد موضوع دکترای خود را قنات انتخاب می کند.

او با سفرهای متعدد به مناطق مختلف جهان و با استفاده از ۵۳۴ منبع علمی، تحقیقی، کتاب یا تز دکترای خود را تحت عنوان «قنات فنی برای دست یابی به آب در ایران» می نویسد.

او در این نوشته ی خود ثابت می کند که قنات اختراع ایرانیان است و ده ها قرن هم قدمت دارد در حالی که چینی ها فن قنات را چند قرن پس از ایرانیان آموخته اند.

پرآب ترین قنات ایران، قنات اکبرآباد فسا است و قدیمی ترین قنات ایران، قنات ابراهیم آباد اراک می باشد.

عجیب ترین قنات ایران، قنات دوطبقه ی مون اردستان است که حدود ۸۰۰ سال پیش احداث شده است. این قنات چاه های مشترک ولی مادر چاه ها و مظهر متفاوت دارد.

سد سازی



سد کریت - طبس

- در مدیریت آبهای سطحی و سد سازی نیز مهندسان ایرانی دستاوردهای عظیمی داشته اند.


- بیش از ۷۵ سد تاریخی در ایران شناسایی شده که **۲۱ سد ارتفاع بلندتر از ۱۵ متر** دارند (طبق تعریف سد بزرگ). این رکورد جهانی است و ایران رکورد دار احداث سدهای تاریخی بلند در جهان است.

- اسپانیا با ۱۰ سد تاریخی بلند تر از ۱۵ متر در رده دوم است. در حقیقت برای ۱۷۰۰ سال بلندترین سدهای قوسی جهان در ایران احداث شده بودند.

- **سد کریت** بلندترین سد جهان از قرن ۱۴ تا اوایل قرن ۲۰ محسوب می گردید. این سد با ارتفاع ۶۰ متر بلندترین سد جهان برای مدت ۵۵۰ سال بوده است که اهل فن آن را بارزترین و البته ناشناخته ترین دستاورد صنعت گذشته سدسازی ایران می دانند.

- سد کریت با عرض تاج ۱/۲ متر، هنوز هم مغرورانه عنوان نازکترین سد جهان را با خود دارد. این سد فاقد سرریز بوده و برآورد میشود که بیش از هزار روگذری سیلاب را تجربه نموده است.

سد سازی (۲)



- حدود ۱۵۰ سال قبل چهار متر به ارتفاع بند افزوده شده که این افزایش سبب جلوگیری از متروکه شدن این بند شده است.

- ارتفاع قسمت بیرونی بند از کف رودخانه ۵۲ متر، عمق حوضچه آبگیر ۲۰ متر، طول آن در قسمت تاج ۵۲ متر و ضخامت تاج آن تنها ۱/۲ متر بوده و در چهار مرحله احداث شده است.

- از ویژگی های منحصر به فرد این بنا که هنر سدسازی ایرانیان را آشکار می کند **قوسی** بودن آن دانست. بندهای قوسی مقاومت بیشتری در مقابل فشارهای ناگهانی، زلزله و حوادث طبیعی دارد.

- از ۲۰۰۰ سال پیش تا اوایل قرن بیستم، بلندترین سدهای قوسی جهان (ایزد خواست فارس، کبار قم، کریت طبس) در ایران احداث شده بودند. در این میان سد کریت طبس به ارتفاع شصت متر یکی از بزرگترین شاهکارهای صنعت مهندسی ساختمان به شمار میرود.

- زلزله سال ۱۳۵۷ طبس با شدت هفت و هشت دهم ریشتر و حداکثر شتاب ۰/۷۵٪ نیز موجب خسارات عمده ای به سد نشده است.

تنگه مرتضی علی - طبس

- رئیس اسبق کمیته بین المللی سدهای بزرگ سد کریت را «شگفت آورترین دست آورد بشر در قرون وسطی» نامیده است.

سازه های آبی شوشتر



- سازه های آبی شوشتر در دوران **ساسانیان**، جهت بهره گیری از نیروی آب به عنوان محرک آسیابهای صنعتی ساخته شده است.

- مجموعه آبشارهای شوشتر تنها سازه های آبی - باستانی موجود در ایران است که از زمان ساسانیان برجای مانده است و آنها در این مجموعه روشهای باستانی ویژه ای برای بردن آب رودخانه کارون به همه جای شهر شوشتر و حتی به شهرهای دیگر به کار برده اند.

- درون محوطه آبشارها، حدود ۴۰ آسیاب وجود داشت که این آسیاب ها در بخش شمالی، شرقی و غربی قرار داشتند. از آسیاب ها برای تهیه آرد استفاده می شد.

- در این مجموعه بزرگ، ساختمان آسیابها، آبشارها، کانالها و تونلهای عظیم هدایت آب قابل توجه و جالب هستند.

- یکی از مناطق زیبا و دیدنی در این مجموعه، محوطه سیکا می باشد که تا چند سال پیش اهالی شهر از آن بعنوان تفریحگاه استفاده می کردند.

- در سفرنامه مادام ژان دیولافوا باستان شناس نامدار فرانسوی از این محوطه به عنوان بزرگ ترین مجموعه صنعتی پیش از انقلاب صنعتی یاد شده است.

سازه های آبی شوشتر



سازه های آبی شوشتر



www.IranNatureTour.com

سازه های آبی شوشتر



سازه های آبی شوشتر

